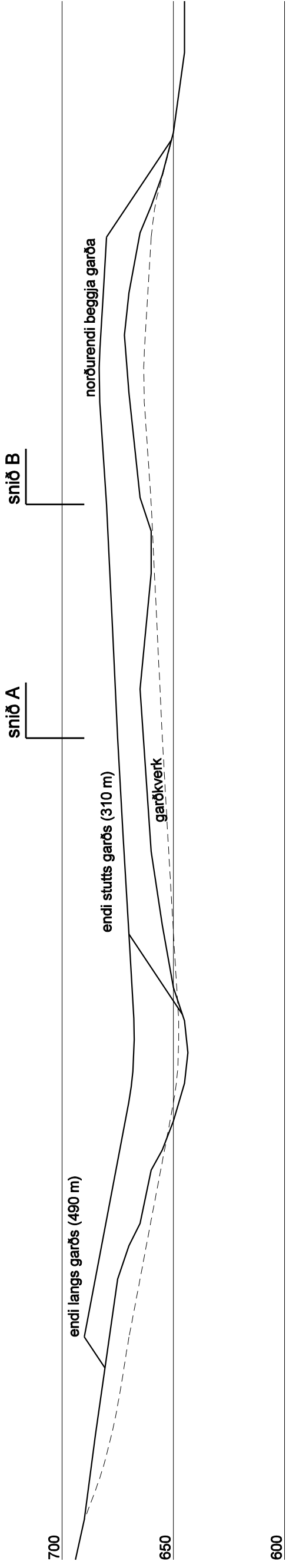
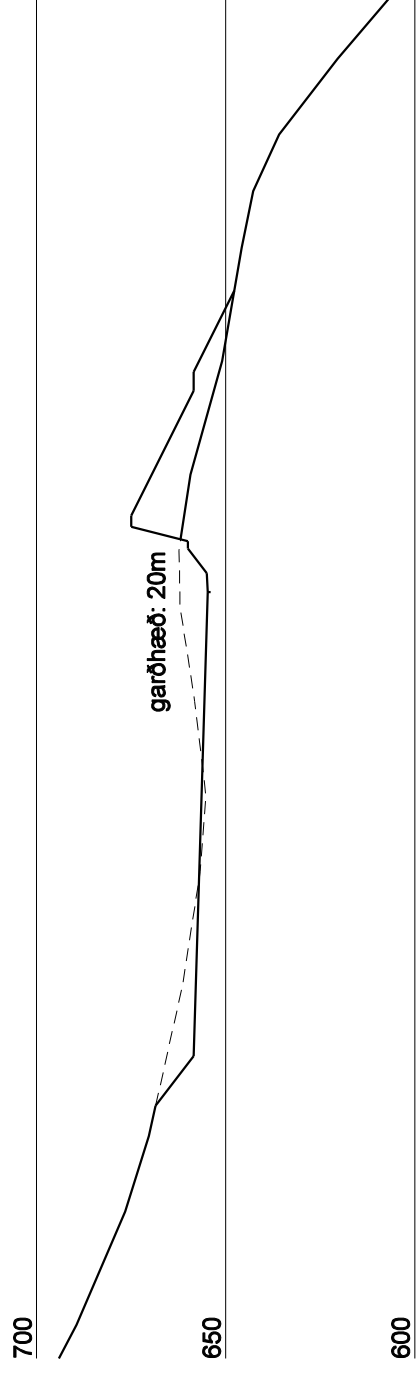


langsníð



snið A - (sebj36 í hættumatsskýrslu VÍ)

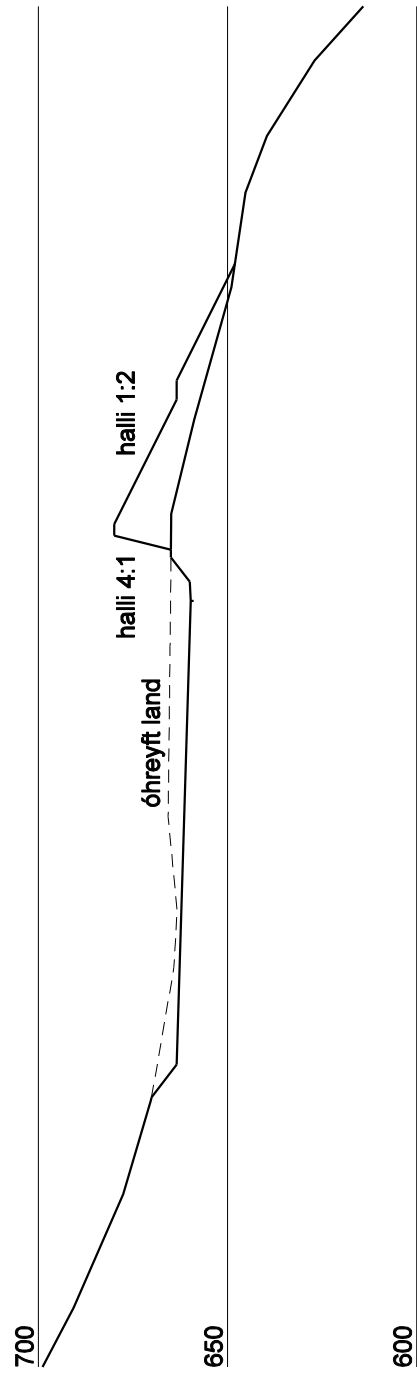


100 m



kvarði: 1 / 2.000

snið B - um Kálfabotn (sebj31 í hættumatsskýrslu VÍ)



VERKFRÆÐISTOFA  
AUSTURLANDS



NORGES  
GEOTEKNISKE  
INSTITUTT

NGI

verknúmer  
20021036

unnið af  
KL

VA

verknúmer  
VA-0156

unnið af  
SH

Seyðisfarðarkaupstaður  
Snjóflóðavarnir á Seyðisfirði  
Aldan og Bakkaverfi - Frumathugun - Áfangaskýrsla

Varmargarður á Brún  
Langsníð og pversníð

Mynd 4

teikning nr

1A04

dagsetning

8.5.02